




14



DE BREMBERGWEG

*'Een kar die ratelt op de keien'...Tot in de jaren 1950 haalde **Staf Christens** (1909-1984) in Haasrode dagelijks melk op met paard en kar. Voor dag en dauw hadden de keuterboerinnen hun koe gemolken en de melkkruik aan de deur gezet. Ze werd van deur tot deur opgehaald en naar Leuven vervoerd; op de terugweg was de kar geladen met veevoeders van het maisverwerkende bedrijf *De Stordeur*'. Reine bracht van de bakkers in de stad koeken mee van de dag voordien. De kinderen van het dorp zagen hen graag terugkomen. Volg Staf en Reine op hun dagelijkse ronde.*

De route gaat op het uiterste punt tot aan de Bremberg en de 'trou d'Haesrode', het 'gat van **Haasrode**'. Dorpsnamen die eindigen op -rode refereren naar het rooien van bosgrond. In dit geval ontstond het dorp Haasrode in de 16^{de} eeuw door het rooien van een deel van het 'Mollendaalbos'. Dit was het dorp van de kluzenaars, keuterboeren en kasseileggers. Godsvrucht en legendes, honger- en oorlogsplagen, werklust en handelszin zetten deze landelijke plek in de schaduw van Leuven op de kaart.



1



7



10

PRAKTISCH

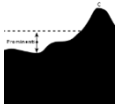


14 KM



DE BREMBERG [HTTP://WWW.BREMBERG.BE//](http://www.bremberg.be//)

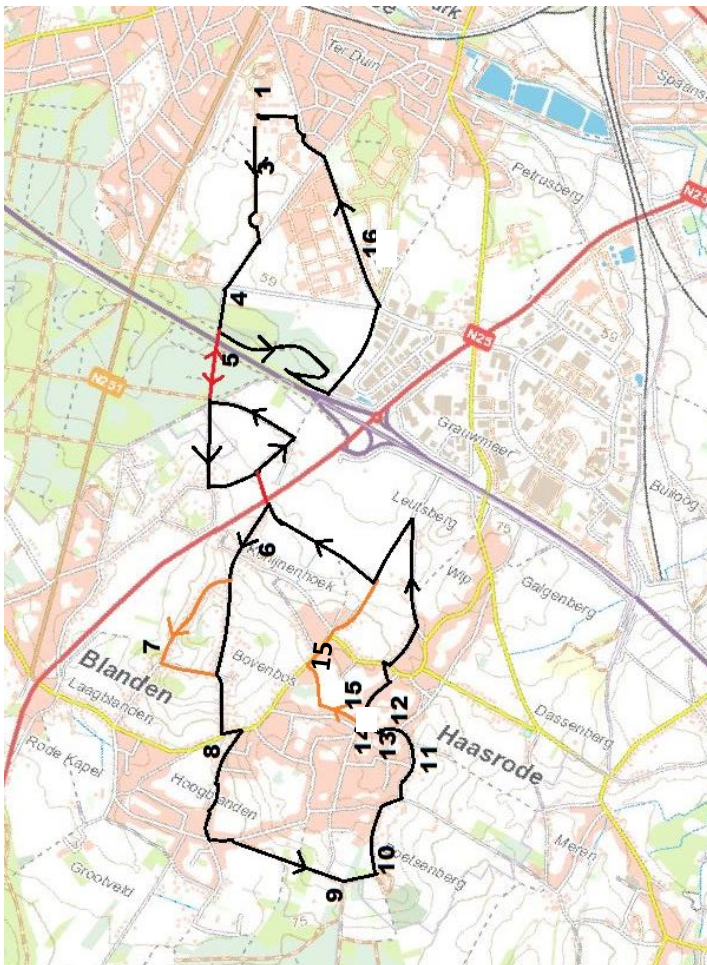
DE DEUGNIET [HTTP://WWW.TOERISMEVLAAMSBRABANT.BE/ETEN-EN-DRINKEN/CAFE-RESTAURANT/HERBERG-DEN-DEUGNIET/INDEX.JSP](http://www.toerismevlaamsbrabant.be/eten-en-drinken/cafe-restaurant/herberg-den-deugniet/index.jsp)



TOTALE STIJGING 113 M/MAXIMALE STIJGINGSGRAAD 2,88%

ALGEMENE MOEILIKHEIDSGRAAD: 6,3/10

KAART



Uittreksel uit CartoWeb.be met toelating van het Nationaal Geografisch instituut van 08/07/2015 - www.ngi.be

ROUTEBSCHRIJVING

- Vertrek: Calvarielaan Heilig Hartinstituut tot aan de Kerspelstraat, daar naar rechts.
- Het Bierbeekpleindreef oversteken en vervolg de Kerspelstraat, onder brug van de E 40 rechtdoor, daar de Vinkenbosstraat nemen tot boven aan het kruispunt met de Duivenstraat.
- Hier naar links, vervolgens naar rechts verder op de Duivenstraat, de N25 (Meerdaalboslaan) oversteken, hier schuin rechts de Bovenbosstraat nemen en altijd volgen tot aan de Haasroodsestraat.

Of +

- Naar rechts Vierbeekstraat nemen.
 - Naar links Wijnbergenstraat.
 - Rechts Bovenbosstraat.
-
- Haasroodsestraat oversteken even naar links stappen.
 - Over de site van de kerk van Blanden (kassei) stappen naar de Kartuizerstraat.
 - Kartuizerstraat volgen tot aan het kruispunt met drie armen.
 - Naar links Bergenstraat .
 - Eerstvolgende aardeweg op, de rechterkant nemen, gaat over in de Sint-Laurensstraat. Altijd rechtdoor stappen tot aan kruising met de Sint-Joris-Weertstraat, hier rechts.
 - Hier rechtdoor stappen langs de opgaande holleweg, links van de oude boswachterswoning (richtingaanwijzer Zuid-Dijleland volgen).
 - Boven voor de Bremberg, de kasseiweg naar links nemen tot aan asfaltweg.
 - Voetweg 73 nemen en vervolgens rechts voetweg 106 die uitkomt op de Dalemstraat.
 - Links naar Armand Verheydenstraat door het dorpscentrum van Haasrode.
 - Langs Café De Deugniet naar beneden stappen: Milsestraat .
-
- Tweede voetweg naar links nemen (nr 71).
 - Op de Blandenstraat naar rechts.
 - Eerste straat op de linkerkant nemen (Elzenbroekstraat).
 - Op Langestraat naar links.
 - Landweg naar rechts (dit is voetweg 68/3 maar dit staat hier niet aangeduid).

Of +

- Eerste voetweg (nr 68/4) links nemen, rechts afslaan.
 - Op de Blandenstraat naar links tot aan de Konijnenhoek (kapelletje OLV Fatima).
 - Langestraat inslaan (eerste straat rechts).
 - Landweg links inslaan (dit is landweg 68/3 maar dit staat hier niet aangeduid).
-
- Oversteken N 25.
 - Rechts naar Duivenstraat tot voorbij B & B Vinkenbos.
 - Links landweg nemen (Damendreef) en deze helemaal afstappen (voorbij Pavlov) tot aan de Kerspelstraat,
 - Bierbeekplein oversteken en verder op de Kerspelstraat. Links Calvarielaan.

OF+

- **Onder de autoweg door op de Kerspelstraat, onmiddellijk naar rechts;**
- **Eerste pad naar links;**
- **Tweede pad naar rechts. Voetweg naar links nemen;**
- **Bierbeekpleindstraat oversteken en Hertogstraat nemen. Kerspelstraat oversteken en vervolgen op de hertogstraat**
- **Links Parkbosstraat nemen en naar ingang Heilig Hartinstituut**

LOCATIES

1. HET HEILIG HARTINSTITUUT

Deze campus is inmiddels 120 jaar oud. Op het domein van ruim 40 ha zijn zeven onderwijsinstellingen gevestigd met in totaal meer dan 7000 studenten en leerlingen, een kinderdagverblijf, religieuze gemeenschappen, een woon- en zorgcentrum en een landbouwwitbating. Meer uitleg vind je in het boek 'Heilig Hartinstituut: levende erfgoedsite, unieke kapel'. (link plek publicaties op de website). De school lepelde zich op het einde van de 19e eeuw tussen de eigendommen van de Parkabdij en van de hertogen van Arenberg. Hertogin Eleonora van Arenberg en haar zoon Engelbert Maria van Arenberg waren belangrijke geldschieters voor het monumentale nieuwbouwproject naar een ontwerp van architect Joris Helleputte. Een groot deel van de gronden werd aanvankelijk gehuurd van de hertogen en in de jaren 1920 aangekocht. Inmiddels zijn op deze campus het neogotische hoofdgebouw beschermd alsook de modernistische Boodschapkapel.

2. DE BOODSCHAPKAPEL

De Boodschapkapel is het verbluffende resultaat van een artistieke samenwerking. De zusters annuntiaten van Heverlee gaven in 1930 de opdracht aan architect Flor van Reeth om een schoolgebouw met kapel te ontwerpen. Hij maakte er samen met glazenier Eugeen Yoors en de jonge smeedkunstenaar Rie Haan een meesterwerk van. Eugeen Yoors ontwierp 450m² glasraam in een uitzonderlijk coloriet en expressieve kracht. Rie Haan ontwierp het volledige interieur. Deze drie Belgische kunstenaars van de Pelgrimbeweging realiseerden een totaalproject van internationaal niveau. Het gebouw onderging tussen 2005 en 2010 een grondige restauratie en was al die tijd voor het publiek gesloten. Nu kunt u deze adembenemende mooie ruimte weer bezoeken op afspraak (<https://ceah.squarespace.com/levende-erfgoedsite/>). Neem de tijd om deze lichttempel te bezoeken en geniet van een esthetische en spirituele ervaring. Meer informatie in het boekje De Boodschapkapel: klassevol erfgoed in het hart van de site (<https://ceah.squarespace.com/publicaties>).

3. DE HOEVE, DE CALVARIELAAN EN HET KERKHOF VAN DE ZUSTERS

De hoeve op je rechterkant was van bij de aanvang verbonden aan de modelschool. Ze had een dubbele functie: didactisch en economisch. Ze was uitgerust met een stoommelkerij en een kaasmakerij. Zij voorzag, zoals in de abdijen, in de behoeften van de meer dan 1000 interne leerlingen en ca 250 religieuzen. Vandaag is deze hoeve nog altijd operationeel. Het grote melkvee- en akkerbouwbedrijf wordt gerund door de broers Dumortier.

De dreef naar het Calvariekruis werd in 1928 aangelegd. In 1995 werd hij beschermd als waardevol landschappelijk gebied. Op je linkerzijde zie je de Campus 'Hertogstraat' van de UCLL - Lerarenopleiding. Meer in de verte zie je de gebouwen van de kazerne de Hemptinne. Het private kerkhof van de zusters werd aangelegd in 1953. Voordien werden de zusters begraven op het gemeentekerkhof van Heverlee. De stoffelijke overschotten van de zusters werden in 1953 overgebracht naar hier en in een gemeenschappelijk graf links van het Calvariekruis begraven. Ook de eerste directeur EH Xavier Temmerman en de eerste oversten werden hier herbegraven. Het Calvariekruis is ouder dan het kerkhof en staat er al sedert 1908. De smeedijzeren constructie werd geschonken door de leerlingen aan de eerste algemene overste Bertille Selleslagh. Bij het verlaten van het domein staat er tegen de Kerspelstraat een wit geschilderd kapelletje. Het werd geplaatst als dank voor de behouden afloop voor het instituut van de Tweede Wereldoorlog.

4. HEVERLEE "WAR CEMETRY"

Aan de oorsprong van dit imposante Commonwealth oorlogskerkhof ligt het Britse oorlogshospitaal (101 BGH) dat in 1944-1945 in het Heilig Hartinstituut was ondergebracht. Het 50 tal personen dat er overleed aan zijn verwondingen, werd oorspronkelijk op het domein van het Heilig Hartinstituut zelf begraven. In 1946 werd het kerkhof naar de overkant van de Bierbeekpleindreef verplaatst en volgens plan heraangelegd. Het is in 2015 de begraafplaats geworden van 1018 soldaten, waarvan 981 geïdentificeerd. Het gaat om slachtoffers van grondoperaties in de omgeving in 1940 en 1944 en om luchtbemanningen wier vliegtuig in 1940-1945 rond Leuven crashte. Er bevinden zich hier ook 29 graven uit de Eerste Wereldoorlog, overgebracht van andere kerkhoven. Met uitzondering van 1 Amerikaan en 11 Polen, gaat het allemaal om Commonwealth soldaten: Britten, Canadezen, Nieuw-Zeelanders, Australiërs.... Het kerkhof wordt onderhouden door de Commonwealth War Graves Commission (CWGC). Het volledige grafregister kan online geconsulteerd worden. (<http://www.cwgc.org>)

5. AUTOWEG E 40 EN MEERDAALBOSLAAN

De E40 Brussel-Leuven-Luik, tot 1985 'de E5', is een van de belangrijkste oost-westassen van het land. Het eerste idee voor een verbinding Brussel-Luik dateert al van 1935. Het tracé lag vanaf 1953 vast. Eind 1969 werd de eerste spadesteek gegeven en amper drie jaar later lag de snelweg klaar voor het verkeer. Tegelijk werden ook toevoerwegen aangelegd zoals de N25: de Meerdaalboslaan vanuit Blanden.

6. HAASRODE: "DE BOVENBOS"

Haasrode, op amper 5 km van Heverlee en Leuven, was in het begin van de jaren 1950 nog een zeer landelijk dorp. De gemeente had een wegennet van in totaal 73 km. Slechts 2 km daarvan voldeed aan het huidige verkeer. De overige wegen waren, ofwel gekasseid of nog gewone aardewegen. In 1952 werd een betonweg aangelegd in de Kerkstraat en de Blandenstraat, voordien 'Zavelstraat', samen 5 km. Op de 'Bovenbos', een wat ingesloten groene enclave liggen nu vooral residentiële woningen; enkele decennia terug woonden hier alleen keuterboeren. Enkele hoevetjes zijn nog bewaard.

7. VLIERBEEKSTRAAT: “DE DUIVELSHOEK”

Voor wie van Heverlee naar Blanden wilde, was deze toen nog holle onherbergzame weg de snelste verbinding. Het stenen kruis ter hoogte van huisnummer 17 vertelt een opmerkelijk verhaal. Op 12 mei 1691 bracht een rover op deze plek een geestelijke of handelaar om. Enkele dagen na de moord zou het levenloze lichaam van de rover met de buit op zich zijn teruggevonden. Hij was gedood door een neergebliksemde boomstam. Je herkent nog een gebeitelde Christusfiguur en met enige moeite kan je nog lezen: “Hier is derelyc vermoord Jacobus van der Elst den 12 my 1691”. Sindsdien wordt deze afgelegen uithoek bijgelovig de Duivelshoek genoemd. De Duivenstraat werd in sommige geschriften ook vermeld als Duivelstraat wat hierook naar zou verwijzen. We wandelen hier op de gemeentegrens tussen Haasrode en Blanden.

8. KERK ST-JAN EVANGELIST BLANDEN EN PASTORIJ

Deze kerksite is in neoclassicistische stijl opgetrokken en werd ontworpen door niemand minder dan Louis Montoyer, de hofarchitect die in de Oostenrijkse periode instond voor het eerste stedenbouwkundige project in onze streken, namelijk het Brusselse Park en het Koningsplein en die duidelijk vooral thuis was in de burgerlijke architectuur. De aanwezigheid van een steengroeve met witte kalksteen, die dezelfde eigenschappen vertoont als de steen van Gobertange, had een ruim gebruik van deze steen tot gevolg en verhoogt de kunstwaarde van het gebouw.

Ondanks de gestage bevolkingsgroei waren de inwoners van Blanden ca 1780 nog steeds aangewezen op de veraf gelegen parochiekerk van Bierbeek. De Raad van Brabant ging in op het verzoek van de schepenen en veroordeelde de Theologische Faculteit van Leuven, die eigenaar was van de kerk van Bierbeek, in 1785 tot het bouwen van een bijkerk nabij het gehucht Haasrode. Die stelde de bouw uit waarop de Oostenrijkse overheid in 1786 architect Montoyer aanstelde voor het maken van een ontwerp van de kerk en de pastorie. Door de Brabantse omwenteling liepen de werken vertraging op. Op 3 oktober 1792 werd de nieuwe bijkerk, toegewijd aan Sint-Jan- Evangelist, plechtig ingezegend. De pastorie werd gebouwd na de kerk en in gebruik genomen in 1795. De inwijding van het kerkhof dateert van 1804. De kerk kreeg in 1842 bij koninklijk besluit het statuut van een parochiekerk.

Kerk, kerkhof en pastorie vormen een bescheiden enclave gelegen aan een wegkruising. Het driehoekige kerkhof aan de voorzijde is omgeven met een bakstenen muur en betonnen hekwerk. De site is sedert 1980 beschermd dorpsgezicht. Tegen de kerkmuur bevinden zich de ingemetselde grafplaten van de pastoors Rouchau (+ 1839) en Wirix (+1848). De kerk is alleen toegankelijk tijdens de eredienst. Zie meer (<http://www.kerknet.be/microsite/habla/content.php?ID=12833>)

9. BOSWACHERSWONING DE DAUW (LA ROSEE)

Aan de noordoostelijke rand van Mollendaalbos, ter hoogte van de Milse Baan, ligt De Dauw, eigendom van het ANB (Agentschap Natuur en Bos). De Dauw is één van de acht boswachterswoningen van het Meerdaalwoud, die op een beheersplan van 1897 aangeduid worden als ‘garde’. Een bouwplan uit 1830 is getiteld ‘maison de garde chasse établie au Trou d’Haesrode sous Bierbeek’. Het plan zou ook gediend hebben voor een boswachterswoning langs de Herculesdreef. Vermoedelijk ging het om het ‘Huis Busca’, de boswachterswoning die gelegen was nabij het munitiedepot en die door de Duitsers tot ontploffing werd gebracht. De woning was ontworpen als een zelfredzaam landbouwbedrijf met bakoven, koetshuis en varkensstal. De drie hondenhokken verwijzen naar de boswachtersfunctie. De houten sierlijsten in de nok gaven de woningen een romantische statigheid.

Deze boswachterswoning met de aanpalende boomgaard en boomkwekerij heeft zijn oorspronkelijk uitzicht en charme behouden. Met het nakende vertrek van de laatste boswachter, zal hier ook tot concessie overgegaan moeten worden. Intussen zijn de eerste stappen gezet om op het nabijgelegen terrein van de boomkwekerij een speelbos in te richten.

10. CONGRESCENTRUM “DE BREMBERG”

Het congrescentrum de Bremberg ligt op de Boetsenberg aan het uiteinde van een kasseiweg. Langs de ene kant leunt het aan tegen het Meerdaalbos, langs de andere kant biedt het centrum uitzicht op de glooiende velden richting Bierbeek en Opvelp. Sedert 1968 is op deze stilteplek een bezinningscentrum. Ze werd in 1992 aangekocht door het COV, de onderwijzersvakbond van het ACV die het grondig verbouwde en moderniseerde en het in 2004 verkocht aan het CMB, de metaalvakbond van het ABVV. Het gemeentebestuur verleende in 2009 toestemming om beperkte verruimingswerken te doen, een beslissing die door de buurtbewoners slecht werd onthaald. Zij vreesden een geleidelijke omvorming naar een commerciële hoteluitbating.

11. KAPEL VAN SINT-ANNA

Deze kapel ter ere van Sint-Anna, de moeder van Maria, is de enige van de oude kapellen die overblijft in Haasrode. Ze werd in 1866 gebouwd op vraag van Franciscus Tilqui, een echte Haasrodenaar (1795-1865) gehuwd met Anna Maria Loonbeek. Het echtpaar kreeg veel leed te verwerken. Van hun tien kinderen bereikten maar twee de volwassen leeftijd. Zij voerden de laatste wilsbeschikking van hun vader uit en bouwden een kapel nabij de ouderlijke woning aan de Keesberg.

Deze kapel was tot in de jaren 1960 een van de staties van de jaarlijkse processie in het dorp. Er werden kaarsen gebrand als een koe moest kalven, maar ook voor kinderziekten en stuipen. De kapel werd onderhouden door verschillende families die afstamden van het echtpaar en door de eigenaar die de woning in 1936 kocht. Maar met het verdwijnen van de processie raakte ook de kapel in de vergetelheid. Het beeldje van Sint-Anna werd gestolen en de tand des tijds' deed de rest. Inmiddels werd ze door de technische dienst van de gemeente weer opgeknapt.

12. “DE POTENFRETTER” EN GEMEENTELIJKE BASISCHOOL

Aan de gemeentelijke basisschool is het beeldje ‘de potenfretter’ van Ad Wouters te bewonderen. Het werd in 1999 ingehuldigd naar aanleiding van het 100-jarig bestaan van de plaatselijke afdeling van de Landelijke Gilde. De Haasrodenaars kregen deze bijnaam, omdat ze ooit na een mislukte aardappeloogst de wortels voor het vee en de varkens moesten eten. Sedert 1866 werd er les gegeven in Haasrode. Dit gebeurde zo goed en zo kwaad als het ging in een povere behuizing. Bij het begin van de 20ste eeuw zaten er nog meer dan honderd kinderen in een gemengde klas met één onderwijzer. Vervolgens werd dit uitgebreid tot twee klaslokalen en twee onderwijzers. Burgemeester Bosmans van Bierbeek en pastoor Beirinckx kwamen in 1908 overeen om de zusters annonciaden van Huldenberg aan te trekken voor de oprichting van een gemeentelijke lagere meisjesschool. De klassen raakten binnen de kortste tijd overvol met om en bij de 150 meisjes in twee graadklassen van het lager onderwijs en 120 kleuters in één bewaarklas. De zuster gaven niet alleen les maar dienden ook medische zorgen toe aan de bevolking. Er was geen huisarts in het dorp. Zuster Benilda hielp bij bevallingen en bij het verzorgen van de zieken tijdens de Spaanse Griepepidemie in 1918-1919. Toen was er, zo werd gezegd, in elk huis in Haasrode een dode te betreuren. Zuster Camillia was de eerste die in de jaren 1940 penicilline-inspuitingen kwam geven aan mensen met een levensbedreigende infectie. In 1975 werden de gemeentelijke lagere meisjesschool en jongensschool gefusioneerd. De vrije kleuterschool werd in 1969 overgedragen aan de gemeente. Het kloostergebouw op de foto werd afgebroken, waarna de zusters verhuisden naar een burgerwoning in de woonwijk ‘Kerkeveld’.

13. ARMAND VERHEYDENSTRAAT EN OUD GEMEENTEHUIS

Oorspronkelijk was dit de 'Capellestraete', later de Kerkstraat. De huidige straatnaam refereert naar een oudstrijder uit de Tweede Wereldoorlog. Armand Verheyden was geboren in Haasrode-Bierbeek in 1907 en sedert 1931 gehuwd met Emma Jongbeis. Het jonge landbouwersgezin woonde in een kleine hoeve aan de Zavelstraat, thans Blandenstraat. Armand Verheyden werd zwaar verwond tijdens de 18-daagse veldtocht. Op 27 mei werd hij in de omgeving van Maldegem getroffen door een kogel in de keel. Hij overleed twee dagen later op 29 mei 1940 in de abdij van Zeveneken. In 1953 werd hij in Haasrode herbegraven. Tot in 1928 was Haasrode een gehucht van Bierbeek. Het werd gedurende vele jaren stiefmoederlijk behandeld. Nadat het een zelfstandige gemeente werd, ging de gemeenteraad de eerste jaren door in een huis aan de Milsestraat nr. 24 (eigenaar Vital Rans). In 1950 werd een nieuw gemeentehuis en een jongensschool ingehuldigd. Dit op de plaats waar nu de lokalen van het ontmoetingscentrum staat, vooral in gebruik genomen door de gemeentelijke academie "De Vonk".

14. KERKHOF EN PAROCHIEKERK ONZE-LIEVE-VROUW HAASRODE

Op dit kerkhof bevinden zich de graven van acht geallieerde vliegeniers uit de Tweede Wereldoorlog. In 1943 crashten twee bommenwerpers in Haasrode. De vliegbasis van Brustem was een gevaarlijke plek voor de Britse bommenwerpers richting Duitsland. Zij werden door nachtjagers die vandaar opstegen neergehaald. Vele tientallen toestellen stortten neer in Oost-Brabant, dus ook twee toestellen in Haasrode. Ze crashten in mei-juni 1943 op enkele honderden meters van mekaar. Twee van de acht bemanningsleden van het eerste toestel werden ter hoogte van de Herpendaalstraat teruggevonden bij een deel van het in de lucht ontplofte toestel. Het tweede toestel dat werd neergehaald, stortte met zes van de zeven bemanningsleden neer in de Langestraat nabij de E40 autosnelweg, nu ambachtelijke zone. Er vielen gelukkig geen slachtoffers bij de bevolking; één woning aan de Blandenstraat brandde wel volledig af. Aan de ingang van het kerkhof hangt een plaket met de namen van de slachtoffers en het verhaal van de crashes. De Duitse bezetter trad op tegen de golf van sympathie onder de bevolking bij de begrafenissen.

Haasrode ontstond en ontwikkelde zich rond de oude kapel van Onze-Lieve-Vrouw van Bijstand. Die zou omstreeks 1500-1550 gebouwd zijn door de kluzenaars die zich in het bos vestigden. De haardtelling van 1526 telde 26 bewoonde huizen. De kapel werd het voorwerp van bezoeken en bedevaarten. Steeds meer gebied moest het Mollendaalbos aan de groeiende gemeenschap prijsgeven. In 1725 verscheen in Parijs een boekje dat met lof sprak over het wonderbare genadeoord van Haasrode, gelegen enkele mijlen ten noorden van de beroemde abdij van Nijvel. De kapel werd twee maal vergroot : in 1759 en in 1871. Het gehucht Haasrode telde intussen 1200 inwoners.

In 1884 werd Haasrode een zelfstandige parochie; voortaan moest de kapel als parochiekerk dienst doen in afwachting dat een kerk kon gebouwd worden. In het houten torentje hing een klokje dat dagteekent van 1553. Het hangt nog vooraan in de nieuwe kerk. Tijdens de Eerste Wereldoorlog werd de klok begraven om ze te vrijwaren van opeising. Het merkwaardigste van de kapel was het oude wonderbeeld van Onze-Lieve-Vrouw, voorwerp van talrijke bedevaarten en boetprocessies. ... Pas in 1893 beschikte men over de nodige geldmiddelen om een kerk te bouwen. Het gemeentebestuur belastte Joris Helleputte met het opmaken van een plan. Bij gebrek aan middelen werd een bescheidenere versie van het ontwerp uitgevoerd door Langerock, werd de bouw van de toren uitgesteld en was de inrichting minimaal. In 1911 werd de toren met 9 m metselwerk verhoogd, zodat hij 33 meter bereikt. Een tweede klok werd in 1911 geschonken door de hertog van Arenberg. De kerk kan alleen bezocht worden tijdens de eredienst. De houten lambrisering aan het plafond verbergt een muurschildering van het eind van de jaren 1940 van de Nederlandse kunstenaar Martin Roesenburg. De schildering werd uitgevoerd in opdracht van pastoor Van der Pas en stelt O.L.V. van Gedurige bijstand voor + typische Haasroodse beroepen: landbouwers, tuinders, metsers, stukadoors en kasseileggers.

15. “KONIJNENHOEK”

De kapel van O.L.V. van Fatima werd in 1958 door de buurtbewoners gebouwd onder impuls van pastoor Van der Pas. In de kapel zou een fles ingemetseld zijn met de namen van diegenen die er aan meewerkten. Waar nu het kapelletje staat, werden in de jaren 1930 tot 1950 elke ochtend de melkkruiken verzameld van de keuterboeren van de ‘Konijnenhoek’. Vervolgens werd alles opgeladen en naar Leuven gevoerd, naar handelaars, bakkers en private afnemers. Geen mens die zich stoorde aan het kletterende geluid van melkkruiken om zes uur ’s ochtends.

Redactie: Ria Christens en Paul Coeckelbergh

Bronnen: *Erfgoed Meerdael*, tijdschrift van de Geschied- en Heemkundige Kring sinds 2010.
Nackaerts Roger, *De parochiekerk van Sint-Jan-Evangelist in Blanden, 1792-1992*, uitg. Parochie.
Jong J., *1894-1994 O.-L.- Vrouwkerk van Haasrode 100 jaar*, uitg. Parochie.
Mathijs Godelieve, *Van mensen en dingen van toen uit Oud-Heverlee*, Heemkundige Kring 1987.
Steenoo Omer, ‘Van waar komt de naam ‘Armand Verheyden’?’, *Tijdschrift Oost-Brabant*, nr. 3, 2007, p. 121 – 152.
Steenoo Omer, *Erfgoed Meerdael*, jg. 2, sept. 2011, p. 32-39.
KADOC, zrsannonciaden Huldenberg, BE 304, mappen 457 en 458.
Een brochure met uitgebreide informatie over de historische locaties in Oud-Heverlee is verkrijgbaar bij de Geschied- en Heemkundige kring van Oud-Heverlee.
<http://geshemkringoh.weebly.com/>

